
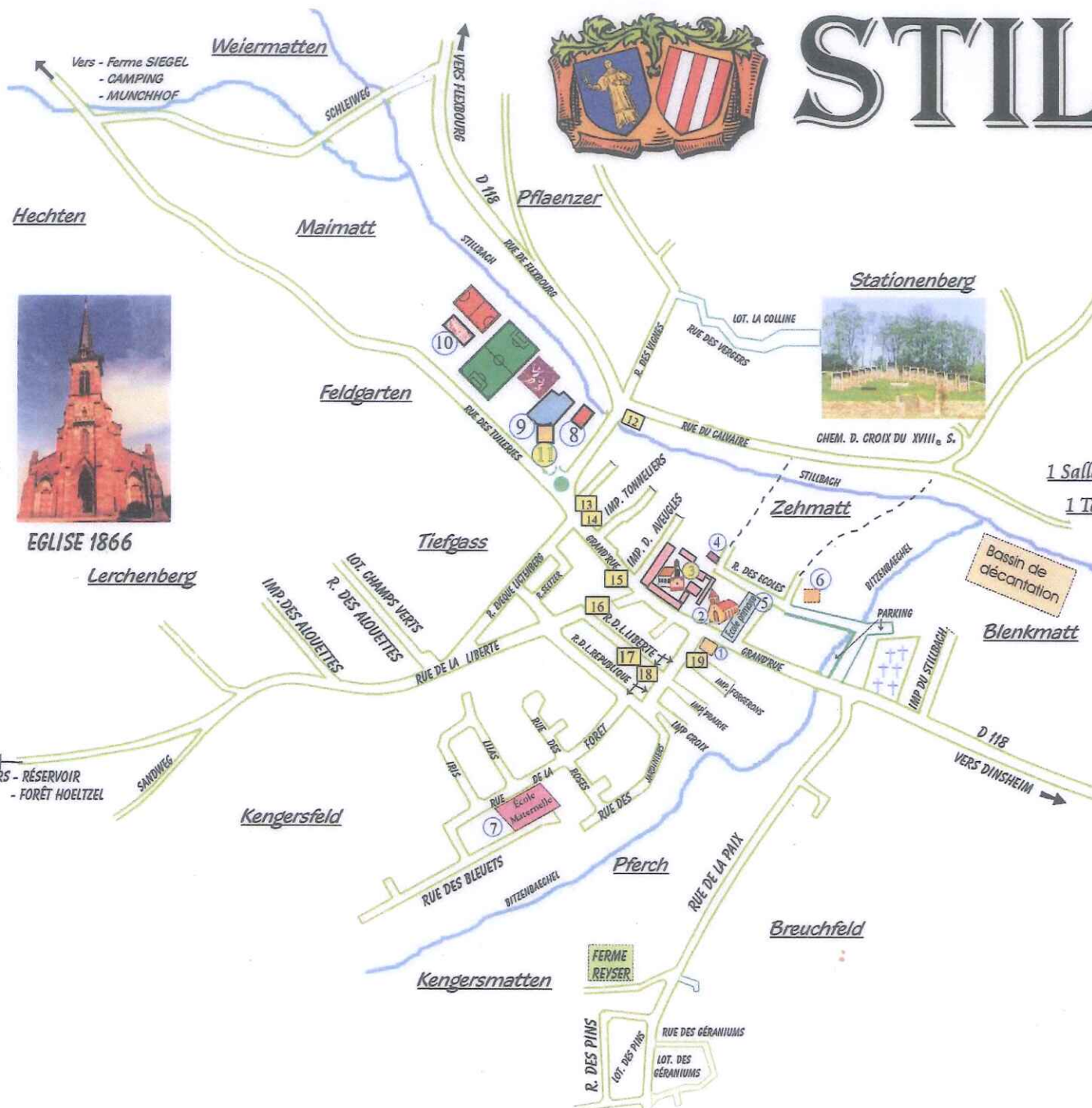
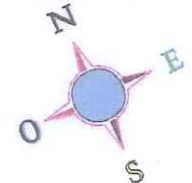




# STILL



**EGLISE 1866  
 Lerchenberg**



**Superficie : 2320 hectares**  
**Habitants : 1777**  
**10 Commerces**  
**19 Artisans**  
**25 Associations**  
**1 Salle socio-culturelle 400 places**  
**1 Terrain Camping 180 places**

- ① MAIRIE
- ② EGLISE
- ③ INSTITUT DES AVEUGLES
- ④ ROSERAIE  
SOEURS DE LA CROIX
- ⑤ ECOLE PRIMAIRE
- ⑥ PRESBYTÈRE
- ⑦ ECOLE MATERNELLE
- ⑧ CASERNE POMPIER
- ⑨ SALLE DES FÊTES "LES TUILERIES"
- ⑩ CLUB-HOUSE
- ⑪ RESTAURANT
- ⑫ Meubles
- ⑬ Electricité
- ⑭ Epicerie Coop
- ⑮ Boulangerie  
Pâtisserie
- ⑯ Croquant Fondant
- ⑰ Coiffeur
- ⑱ Epicerie/poste  
tabac
- ⑲ Banque