

Am Wasser entlang



In der Nähe der Fahrradwege verstecken sich bemerkenswerte Monumente, darunter ein der älteste Kirche Elsaßes. Zögern Sie in nicht einen Umweg zu machen um sie zu besuchen



2.30 Uhr

KM

11,2 Km



LES ETAPES

1

Die Jesuitenkirche**Molsheim - 03 88 38 14 69**

 Bitte Ruhe während des Gottesdienstes

1614 beschließt der Bischof Jean de Manderscheid eine neue Kirche zu bauen. Dieses gotischen Gebäude war in 2 Jahren und neun Monaten (1615) beendet und enthält die liegende Figur von Bishoff Jean de Dirpheim und eine Orgel Silbermann (1781)



März-Oktober: Mo-Fr: 10-12 Uhr & 14-17 Uhr; Sa: 10-12 Uhr & 14-18 Uhr; So: 14-18 Uhr ; November- Februar jeden Tag 10.30 -12 Uhr & 14.30 - 16 Uhr



2

Kapelle St.-Ulrich**Avolsheim - 03 88 38 11 68**

Die Kapelle von Avolsheim ist eine der ältesten Kirche Elsaßes mit einem zentrierten Plan, in Form eines 4 Blättern Klees mit einer Kuppel. Der Kirchturm wurde während der romanische Zeit hinzugefügt.



9 Uhr-18 Uhr



Erwachsenenpreis : 0 - Kinderpreis : 0




3

Dompeter Kirche

Avolsheim - 03 88 49 89 11

 Bitte Ruhe während des Gottesdienstes

Ein der ältesten Kirchen von Elsaß (11.-12. Jht) deren Gründungen im 7. Jahrhundert datiert

 10 Uhr - 18 Uhr

€ Erwachsenenpreis : 0 - Kinderpreis : 0


**4**

Saint Armuthskapelle

Wolxheim - 03 88 38 10 32

 Renovierungsarbeiten

Die Kapelle der Sankt-Armuth besitzt eine kleine Wohnung, die für den Einsiedler bestimmt war, der den Ort aufrechterhielt.

 Geschlossen

**5**

Ehemaliges Kloster der Trappistinen

Ergersheim - 03 88 38 10 43

 Renovierungsarbeiten

1826 ließ die Familie Simonis einen Wohnsitz auch das "Schloß" genannt, bauen lassen. 1895 ist dieser Wohnsitz an den Trappisten von Oelenberg abgegeben, der eine Kirche hinzufügt und verwandelt ihn in einen Kloster, um dort die Trappistinen unterzubringen


 Geschlossen

**6**

Breushtor

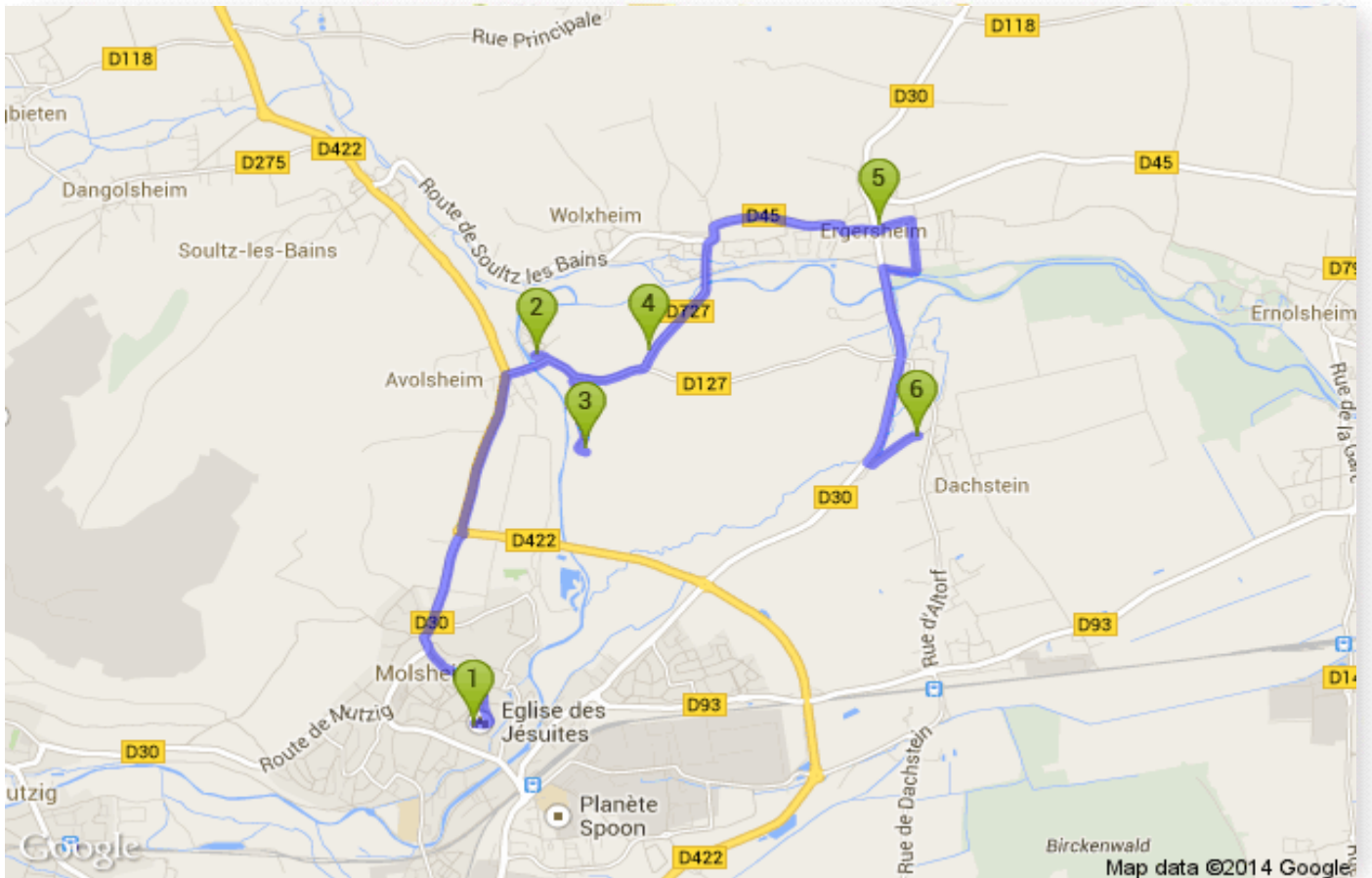
Dachstein - 03 88 47 90 60

Anfang des 14. Jahrhunderts: diese 1772 restaurierte Tür ist der letzte Zeuge der mittelalterlichen Festungswerke der Stadt. In der Nähe, werden Sie einen Turm des Mittelalters bemerken.

 Geschlossen



LOCALISATION



1 2 Rue Notre Dame, 67120 Molsheim, Frankreich

1. Auf **Rue Notre Dame** nach **Osten** Richtung **Rue Jacques Coulaux** starten 72 m
2. **Rue Notre Dame** verläuft leicht nach **links** und wird zu **Rue de la Monnaie** 0,1 km
3. Weiter auf **Pl. de la Liberté** 0,2 km
4. Weiter auf **Rue Saint-Georges** 0,2 km
5. Weiter auf **Rue de Saverne** 0,9 km
6. Im Kreisverkehr **zweite** Ausfahrt (**D422**) nehmen 1,1 km
7. **Rechts** abbiegen auf **D127** 0,3 km
8. **Links** abbiegen auf **Rue Saint-Materne** 35 m
9. 1. Abzweigung **links** nehmen, um auf **Pl. de l'Église** zu wechseln 52 m
10. Nach **rechts** abbiegen, um auf **Pl. de l'Église** zu bleiben Das Ziel befindet sich auf der rechten Seite. 13 m

2 2-4 Place de l'Église, 67120 Avolsheim, Frankreich

1. Auf **Pl. de l'Église** nach **Südwesten** Richtung **Quai de la Bruche** starten 13 m
2. 1. Abzweigung **links** nehmen, um auf **Pl. de l'Église** zu bleiben 52 m
3. **Rechts** abbiegen auf **Rue Saint-Materne** 35 m
4. Geradeaus auf **D127** 0,2 km
5. **Rechts** Richtung **Rue du Dompeter** abbiegen 34 m
6. **Links** abbiegen auf **Rue du Dompeter** 0,5 km
7. **Links** abbiegen Das Ziel befindet sich auf der linken Seite. 55 m

3 1-19 Rue Sainte-Pétronille, 67120 Avolsheim, Frankreich

1. Richtung **Westen** 55 m
2. **Rechts** Richtung **Rue du Dompeter** abbiegen 0,3 km
3. Geradeaus auf **Rue du Dompeter** 0,1 km
4. **Rechts** Richtung **D127** abbiegen 34 m
5. **Rechts** abbiegen auf **D127** 0,4 km
6. Leicht **links** abbiegen auf **D727** Das Ziel befindet sich auf der linken Seite. 0,1 km

4 Rue de Molsheim, 67120 Wolxheim, Frankreich

1. Auf **D727** nach **Nordosten** Richtung **Rue des Violettes** starten 0,8 km
2. Leicht **rechts** abbiegen auf **D45** 1,1 km
3. **Rechts** abbiegen auf **D30** 8 m
4. 1. Abzweigung **links** nehmen, um auf **Rue de l'École** zu wechseln Das Ziel befindet sich auf der linken Seite. 32 m

5 2 Rue de l'École, 67120 Ergersheim, Frankreich

1. Auf **Rue de l'École** nach **Nordosten** Richtung **Rue Kleinfeld** starten 0,2 km
2. **Rechts** abbiegen auf **Rue Kleinfeld** 0,3 km
3. **Rechts** abbiegen auf **Rue de la Tuilerie** 0,2 km
4. **Links** abbiegen auf **D30** 1,3 km
5. **Links** Richtung **Rue Principale** abbiegen 37 m
6. **Links** Richtung **Rue Principale** abbiegen 0,3 km
7. Geradeaus auf **Rue Principale** Das Ziel befindet sich auf der rechten Seite. 32 m

