



# Tous à vélo

Dossier de Presse

[www.ot-molsheim-mutzig.com](http://www.ot-molsheim-mutzig.com)



# SOMMAIRE

<b>Edito</b>	<b>3</b>
<b>Cyclotourisme</b>	<b>4</b>
<b>Bike Food Tour</b>	<b>6</b>
<b>Cyclo friendly</b>	<b>7</b>
<b>Loueurs et/ou réparateurs</b>	<b>8</b>
<b>Stations de charge</b>	<b>9</b>
<b>Aires de piques-niques</b>	<b>10</b>

# Edito

La Région de Molsheim-Mutzig est située à une vingtaine de kilomètres à l'ouest de Strasbourg. C'est le territoire le plus vaste d'Alsace qui couvre 3 types de paysages : plaine, vignoble et forêts sous-vosgiennes.

La plaine d'Alsace autour de Molsheim se prête parfaitement aux balades à vélo. Quatre magnifiques véloroutes traversent la Région de Molsheim-Mutzig : Canal de la Bruche, vignoble d'Alsace, Molsheim-Offenburg (DE) et Vallée de la Bruche. Ainsi que l'Euroroute via Romea n°5 et la Traversée du Massif Vosgien (TMV).

Il y a environ 80 km de pistes et voies cyclables :

- 55 km de pistes cyclables en site propre, réservés aux vélos
- 13 km de voies cyclables mixtes, partagées entre les vélos et les engins agricoles
- environ 2 km de bandes cyclables (bandes matérialisées au sol sur les routes).
- 53,5 km d'itinéraires jalonnés

Toutes les balades en détail sur

[www.ot-molsheim-mutzig.com/bouger-samuser](http://www.ot-molsheim-mutzig.com/bouger-samuser)





# Cyclotourisme

## Circuits vélo

Les circuits vélo de la Région Molsheim-Mutzig sont des parcours en boucle qui suivent les voies cyclables et quelquefois les pistes cyclables balisées. Ils peuvent utiliser des voies partagées avec d'autres engins motorisés.

Il n'est pas rare de devoir partager la route également avec d'autres usagers tels que des piétons.

Les parcours «cyclo» peuvent aussi n'être que sur routes. La Région Molsheim-Mutzig dispose d'un nombre remarquable de voies cyclables certaines connexions entre villages n'existent cependant pas encore.

Il est indispensable de se munir d'une carte avant de s'aventurer sur les circuits vélo, ceux-ci ne sont pas balisés en tant que tel.

*En exemple :*

*Balade à travers l'histoire,*

*Sur la route des choux*



## Grands itinéraires vélo

La Région Molsheim-Mutzig a la particularité d'être traversée par Quatre Véloroutes (ou voies vertes). Le canal de la Bruche de Strasbourg à Soultz-les-Bains (ou Eurovélo5 via Romea), la Véloroute du vignoble d'Alsace de Thann à Marlenheim, Molsheim-Offenburg en Allemagne et la Vallée de la Bruche de Molsheim à Schirmeck. Elles se croisent toutes à Molsheim.

*En savoir plus : [www.alsaceavelo.com](http://www.alsaceavelo.com)*

## VTT

Les circuits VTT traversant la Région de Molsheim-Mutzig sont des parcours réalisés par l'Office de Tourisme Mossig-Vignoble et leurs partenaires les circuits de la Couronne d'Or. Il y a également La Traversée du Massif des Vosges en VTT (TMV) qui parcourt toute l'Alsace.

*En savoir plus :*

*[www.alsaceavelo.fr/itineraires/traversee-massif-des-vosges-vtt.html](http://www.alsaceavelo.fr/itineraires/traversee-massif-des-vosges-vtt.html)*

*Base VTT de Wangenbourg-Engenthal à voir sur [www.mossig-vignoble-tourisme.fr/](http://www.mossig-vignoble-tourisme.fr/)*



## Bacchus à vélo

Le vignoble est rarement utilisé pour faire du vélo car de nombreux engins agricoles circulent dans les vignes, essentiellement pendant les vendanges. Néanmoins, il est possible de s'approcher du vignoble via les pistes cyclables ou les routes à proximité.

## Boucle locale : Bulles et Bugatti



Cette balade vous emmènera à travers le vignoble de Strasbourg à la découverte des charmants petits villages viticoles avec leurs maisons à colombages délicatement fleuris. Au fil de votre parcours, les vignes vont peu à peu céder leur place aux forêts sous-vosgiennes.

<https://www.alsaceavelo.fr/403000102-bl312-bulles-et-bugatti/>

## Grand événement

Tour-Vélo de la Région de Molsheim-Mutzig en septembre - plus d'infos sur [www.cc-molsheim-mutzig.fr](http://www.cc-molsheim-mutzig.fr)

## Sorties accompagnées

Trace verte (accompagnateurs professionnels)

Place de la gare - 67190 MUTZIG

+33 (0)3.88.38.30.69

[info@traceverte.com](mailto:info@traceverte.com) - [traceverte.com](http://traceverte.com)

## Offres cyclotouristiques (en saison)

Evindez-vous

Domaine GOESEL

1 impasse Calvin - 67120 DORLISHEIM

+33 (0)6 89 33 91 07

[v.goesel@orange.fr](mailto:v.goesel@orange.fr) - <https://evindezvous.fr/>

Office de Tourisme Région de Molsheim-Mutzig

19 place de l'Hôtel de ville - 67120 MOLSHEIM

+33 (0)3 88 38 11 61

[infos@ot-molsheim-mutzig.com](mailto:infos@ot-molsheim-mutzig.com) - [www.ot-molsheim-mutzig.com](http://www.ot-molsheim-mutzig.com)

Hôtel du Centre\*\*\*

1 rue Saint-Martin - 67120 Molsheim

+33 (0)3 88 38 54 50

[contact@hotelducentre-alsace.fr](mailto:contact@hotelducentre-alsace.fr) - [www.hotelducentre-alsace.fr](http://www.hotelducentre-alsace.fr)



# Croq'vélo

été 2025 - du lundi au samedi - payant

*Découvrez la région à Vélo*

Sillonnez la région au grés des pistes cyclables, entre vignoble, canal et plaine.

LOCATION DE VÉLO À ASSISTANCE ÉLECTRIQUE (VAE) :

1/2 journée  
**21€**  
/ pers  
Day - Tag

1 journée  
**32€**  
/ pers  
Day - Tag

*Formule Croq'vélo*

Déjeuner + Location VAE pour 1 journée pour une personne



" Pique-Nique "

- Location vélo
- Panier déjeuner, produits locaux
- Boissons

**36€/pers**

Picnic basket  
Picknick-Korb



" Terroir "

- Location vélo
- Entrée
- Plat du jour
- Dessert

**42€/pers**

Regional lunch  
Regionales mittagessen



" Saveur "

- Location vélo
- Entrée
- Plat raffiné
- Dessert

**55€/pers**

Lunchflavor  
Geschmackvolles Mittag


 RÉGION DE  
**MOLSHEIM - MUTZIG**  
Office de tourisme






# Cyclo friendly

## Hôtels

Best Western Plus Hôtel le Rhéna à Dorlisheim	+33 (0)3 88 20 50 85
Hôtel du centre*** à Molsheim	+33 (0)3 88 38 54 50
Hôtel Bugatti*** à Molsheim 	+33 (0)3 88 49 89 00
Hôtel-restaurant Diana et SPA****	+33 (0)3 88 38 51 59
Hôtel Comfort Aparthotel Les Portes d'Alsace*** à Mutzig	+33 (0)3 88 04 71 10
Hostellerie Saint-Florent** à Oberhaslach	+33 (0)3 88 50 94 10

## Chambres d'hôtes

Chambres d'hôtes Au Six à Altorf 	+33 (0)6 87 07 36 35
Chambres d'hôtes Le Schaefferhof à Duppigheim	+33 (0)6 88 50 51 50
Chambres d'hôtes l'Attrap'rêves à Ergersheim	+33 (0)6 88 95 29 30
Chambre d'hôtes Les Lilas à Molsheim	+33 (0)7 60 21 29 77
Duplex chambre d'hôtes Muriel et François Kopp à Molsheim	+33 (0)3 88 38 30 44
Chambres d'hôtes au jardin de la maison des soeurs à Mutzig	+33 (0)6 23 98 64 28
Chambres d'hôtes Relais des marches à Oberhaslach	+33 (0)6 87 58 04 21
Chambres d'hôtes Le Clos d'Auré à Oberhaslach	+33 (0)6 88 15 64 90

## Restaurants

Domaine Doriath à Soultz-les-Bains 	+33 (0)3 88 47 98 98
--	----------------------

## Location et réparation

Trace Verte à la gare de Mutzig 	+33 (0)3 88 47 98 98
---	----------------------

## Station Stop

Les Ravitos des Cyclos maison éclusière n°3 à Ernolsheim-Bruche sur l'EV5 Via Romea

Les «cyclo friendly» adhèrent à l'Office de Tourisme de la Région de Molsheim-Mutzig et ont les équipements suivants : garage à vélos fermé, outils de réparation, prise de recharge de batterie



# Réparateurs



## Intersport

13 rue Mercure - 67120 DORLISHEIM  
+33 (0)3 88 48 23 90

## Espace 2 temps

18 rue du Milieu - 67120 ERNOLSHEIM-BRUCHE  
+33 (0)3 88 96 53 03  
espace2temps@aol.com

## Garage Krantz

6 avenue de la gare - 67120 MOLSHEIM  
+33 (0)3 88 38 11 57  
contact@garage-krantz.fr

---

# Stations de réparation

## Altorf

3 rue de Dachstein

## Avolsheim 2x

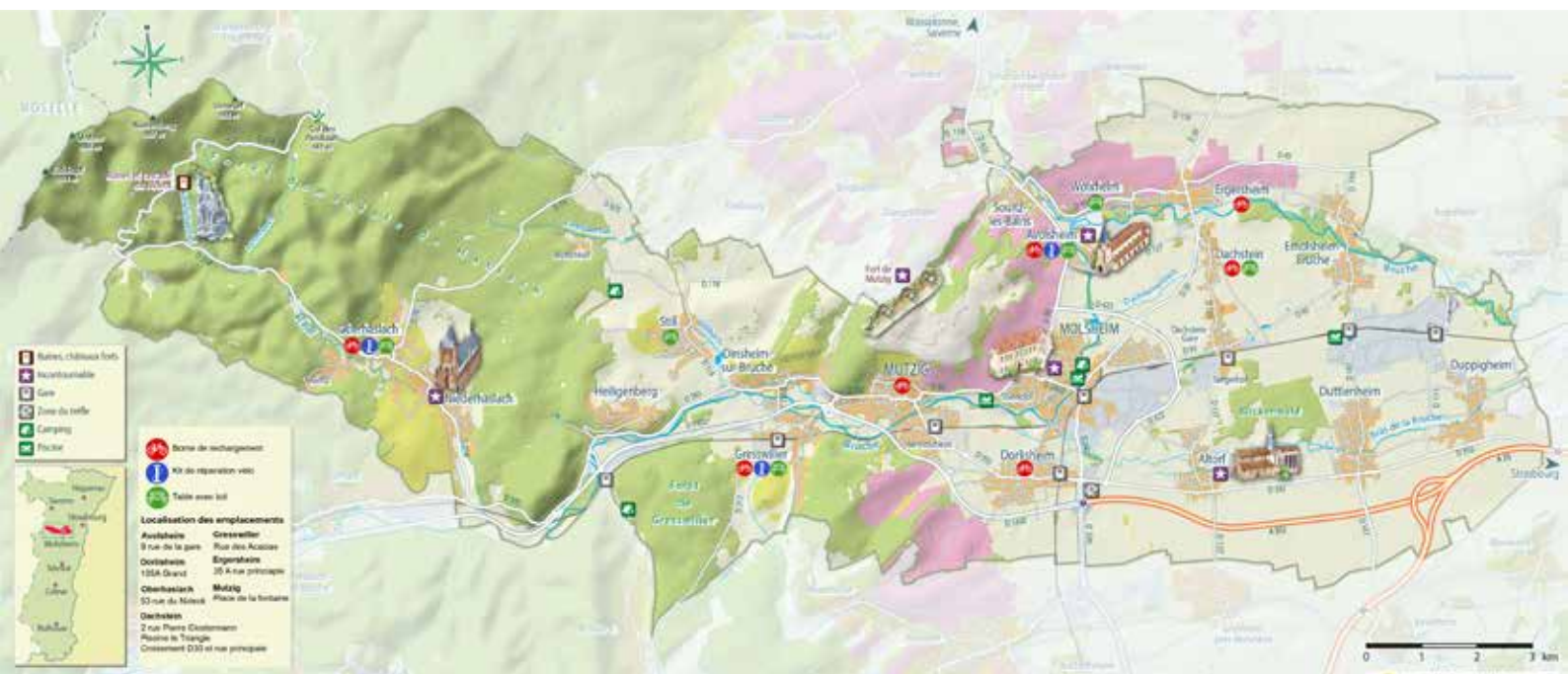
9 rue de la gare

## Gresswiller

rue des Acacias

## Oberhaslach

53 rue du Nideck





# Recharge VAE

## prise

### Trace verte

Place de la gare - 67190 MUTZIG

### Office de Tourisme Région Molsheim-Mutzig

Place de l'Hôtel de Ville - 67120 MOLSHEIM

### Les Ravitos des Cyclos

Maison éclusière n°3 - 67120 ERNOLSHEIM-BRUCHE

### Hôtel du centre\*\*\*

1 rue Saint-Martin - 67120 MOLSHEIM



## station de charge

### Avolsheim

9 rue de la Gare

### Dachstein

piscine le Triangle

### Dorlisheim

105 Grand-Rue

### Ergersheim

Parking Erlen

### Gresswiller

rue des acacias

### Mutzig

Piscine route des loisirs  
place de la fontaine

### Oberhaslach

53 rue du Nideck



# Loueurs

## Trace verte (sorties accompagnées, location, réparation)

Place de la gare - 67190 MUTZIG  
+33 (0)3.88.38.30.69  
info@traceverte.com - traceverte.com



## Evindez-vous (location VAE pour sorties viticoles)

Domaine Vincent GOESEL 1 impasse Calvin - 67120 DORLISHEIM  
+33 (0)3.88.49.83.75  
v.goesel@orange.fr - evindezvous.fr

## Office de Tourisme Région Molsheim-Mutzig

19 place de l'Hôtel de ville  
+33 (0)3.88.38.11.61  
infos@ot-molsheim-mutzig.com





# Aires de pique-niques

## Avolsheim

Quai de la Bruche

Latitude: 48,5644275336899 Longitude: 7,49954352908662  
&

place de la Gare (2x sous abri)

Latitude: 48,5614951066555 Longitude: 7,49977956347993

## Dachstein

croisée RD30 et rue principale (sous abri)  
48°33'21.4»N 7°31'40.1»E

## Ernolsheim Bruche

rue du Moulin

Latitude: 48,5590805337483 Longitude: 7,56694399727712

## Dorlisheim

Grand'rue

Latitude: 48,5240156162518 Longitude: 7,48924312167697

## Gresswiller

Chemin Birken (sous abri)  
48°31'59.6»N 7°24'47.1»E

## Mutzig

Piscine route des loisirs (sous abri)

## Oberhaslach

53 rue du Nideck (sous abri)  
48°33'01.8»N 7°19'25.9»E

## Soultz les Bains

Allée des Bains

piste cyclable Véloroute du vignoble / Canal de la Bruche

Latitude: 48,5690467793982 Longitude: 7,49226808547974

## Still

5 rue des Tuileries (sous abri)

48°33'07.6»N 7°24'12.6»E

Allée du Muenchhof (sous abri)

48°33'39.4»N 7°23'09.1»E

## Wolxheim

Piste cyclable

Latitude: 48,5661317461859 Longitude: 7,5105624921722

Place de Pierres - Impasse des cigognes (sous abri)

48°34'00.7»N 7°30'51.9»E







Contact Presse  
 Virginie REEB  
 Tél. : 03 88 38 07 29  
[vreeb@ot-molsheim-mutzig.com](mailto:vreeb@ot-molsheim-mutzig.com)

