



RÉGION DE  
**MOLSHEIM**  
— **MUTZIG**  
Office de tourisme

# Tous à vélo



**Dossier de Presse**

[www.ot-molsheim-mutzig.com](http://www.ot-molsheim-mutzig.com)

# SOMMAIRE

<b>Edito</b>	<b>3</b>
<b>Cyclotourisme</b>	<b>4</b>
<b>Politiques cyclables</b>	<b>6</b>
<b>Offres Croq'vélo</b>	<b>8</b>
<b>Cyclo friendly</b>	<b>9</b>
<b>Réparateurs</b>	<b>10</b>
<b>Stations de charge</b>	<b>11</b>
<b>Loueurs</b>	<b>12</b>
<b>Aires de piques-niques</b>	<b>13</b>

# Edito

La Région de Molsheim-Mutzig est située à une vingtaine de kilomètres à l'ouest de Strasbourg. C'est le territoire le plus vaste d'Alsace qui couvre 3 types de paysages : plaine, vignoble et forêts sous-vosgiennes.

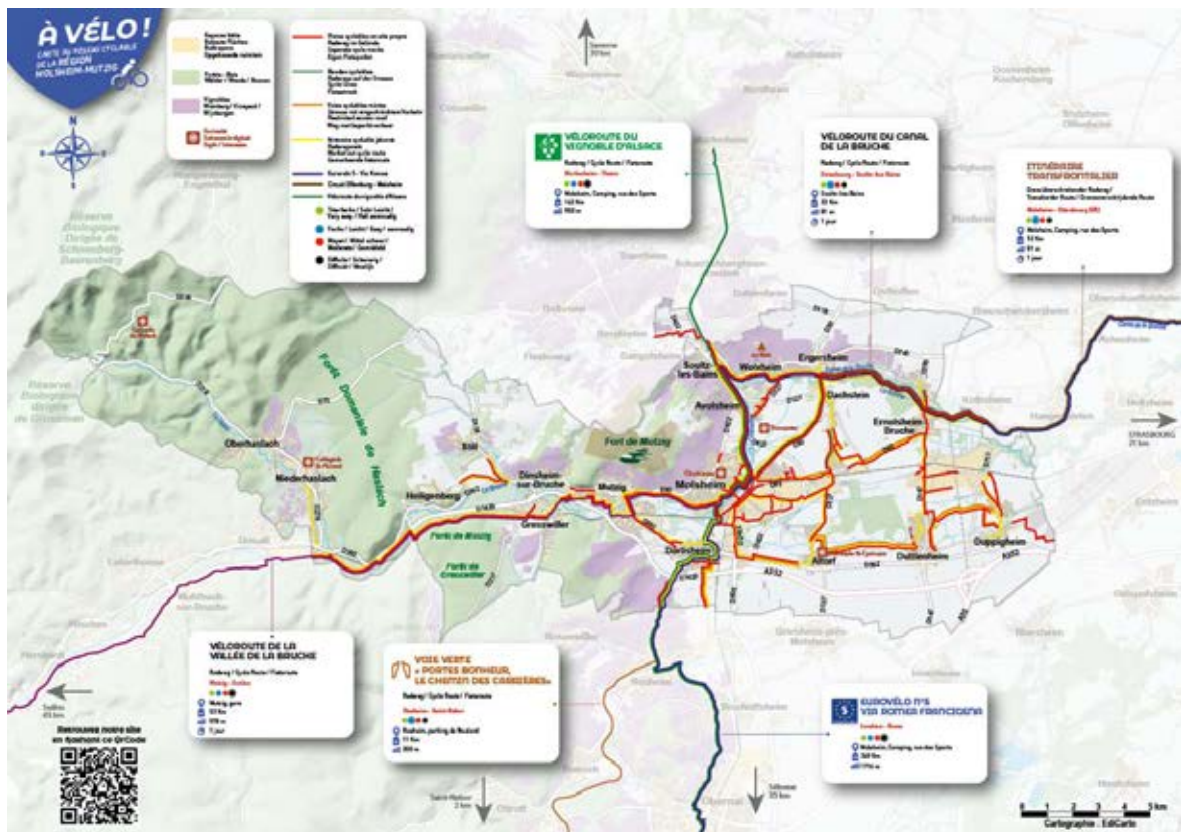
La plaine d'Alsace autour de Molsheim se prête parfaitement aux balades à vélo. Quatre magnifiques véloroutes traversent la Région de Molsheim-Mutzig : Canal de la Bruche, vignoble d'Alsace, Molsheim-Offenburg (DE) et Vallée de la Bruche. Ainsi que l'Euroroute via Romea n°5 et la Traversée du Massif Vosgien (TMV).

Il y a environ 80 km de pistes et voies cyclables :

- 55 km de pistes cyclables en site propre, réservés aux vélos
- 13 km de voies cyclables mixtes, partagées entre les vélos et les engins agricoles
- environ 2 km de bandes cyclables (bandes matérialisées au sol sur les routes).
- 53,5 km d'itinéraires jalonnés

Toutes les balades en détail sur

[www.ot-molsheim-mutzig.com/bouger-samuser](http://www.ot-molsheim-mutzig.com/bouger-samuser)



# Cyclotourisme

## Nos circuits vélo

Les circuits vélo de la Région Molsheim-Mutzig sont des parcours en boucle qui suivent les voies cyclables et quelquefois les pistes cyclables balisées. Ils peuvent utiliser des voies partagées avec d'autres engins motorisés.

Il n'est pas rare de devoir partager la route également avec d'autres usagers tels que des piétons. Les parcours «cyclo» peuvent aussi n'être que sur routes. La Région Molsheim-Mutzig dispose d'un nombre remarquable de voies cyclables certaines connexions entre villages n'existent cependant pas encore.

Il est indispensable de se munir d'une carte avant de s'aventurer sur les circuits vélo, ceux-ci ne sont pas balisés en tant que tel.

*En exemple :*

*Balade à travers l'histoire,  
Sur la route des choux*



## Les Grands itinéraires vélo

La Région Molsheim-Mutzig a la particularité d'être traversée par Quatre Véloroutes (ou voies vertes). Le canal de la Bruche de Strasbourg à Soultz-les-Bains (ou Eurovélo5 via Romea), la Véloroute du vignoble d'Alsace de Thann à Marlenheim, Molsheim-Offenburg en Allemagne et la Vallée de la Bruche de Molsheim à Schirmeck. Elles se croisent toutes à Molsheim.

*En savoir plus : [www.alsaceavelo.com](http://www.alsaceavelo.com)*

## VTT

Les circuits VTT traversant la Région de Molsheim-Mutzig sont des parcours réalisés par l'Office de Tourisme Mossig-Vignoble et leurs partenaires les circuits de la Couronne d'Or. Il y a également La Traversée du Massif des Vosges en VTT (TMV) qui parcourt toute l'Alsace.

*En savoir plus :*

*[www.alsaceavelo.fr/itineraires/traversee-massif-des-vosges-vtt.html](http://www.alsaceavelo.fr/itineraires/traversee-massif-des-vosges-vtt.html)*

*Base VTT de Wangenbourg-Engenthal à voir sur [www.mossig-vignoble-tourisme.fr/](http://www.mossig-vignoble-tourisme.fr/)*



## Bacchus à vélo

Le vignoble est rarement utilisé pour faire du vélo car de nombreux engins agricoles circulent dans les vignes, essentiellement pendant les vendanges. Néanmoins, il est possible de s'approcher du vignoble via les pistes cyclables ou les routes à proximité.

[https://www.ot-molsheim-mutzig.com/bouger-samuser/a-velo/cyclotourisme/F218006942\\_circuit-velo-bacchus-a-velo-molsheim/](https://www.ot-molsheim-mutzig.com/bouger-samuser/a-velo/cyclotourisme/F218006942_circuit-velo-bacchus-a-velo-molsheim/)

## Boucle locale : Bulles et Bugatti



Cette balade vous emmènera à travers le vignoble de Strasbourg à la découverte des charmants petits villages viticoles avec leurs maisons à colombages délicatement fleuris. Au fil de votre parcours, les vignes vont peu à peu céder leur place aux forêts sous-vosgiennes.

<https://www.alsaceavelo.fr/403000102-bl312-bulles-et-bugatti/>

### Grand événement

Tour-Vélo de la Région de Molsheim-Mutzig en septembre - plus d'infos sur [www.cc-molsheim-mutzig.fr](http://www.cc-molsheim-mutzig.fr)

### Sorties accompagnées

Trace verte (accompagnateurs professionnels)

Place de la gare - 67190 MUTZIG

+33 (0)3.88.38.30.69

[info@traceverte.com](mailto:info@traceverte.com) - [traceverte.com](http://traceverte.com)

### Offres cyclotouristiques (en saison)

Evindez-vous

Domaine GOESEL

1 impasse Calvin - 67120 DORLISHEIM

+33 (0)6 89 33 91 07

[v.goesel@orange.fr](mailto:v.goesel@orange.fr) - <https://evindezvous.fr/>

Location 2 VAE + offres gourmandes Croq'vélo (mi-juin-mi-septembre)

Office de Tourisme Région de Molsheim-Mutzig

19 place de l'Hôtel de ville - 67120 MOLSHEIM

+33 (0)3 88 38 11 61

[infos@ot-molsheim-mutzig.com](mailto:infos@ot-molsheim-mutzig.com) - [www.ot-molsheim-mutzig.com](http://www.ot-molsheim-mutzig.com)

Hôtel du Centre\*\*\*

1 rue Saint-Martin - 67120 Molsheim

+33 (0)3 88 38 54 50

[contact@hotelducentre-alsace.fr](mailto:contact@hotelducentre-alsace.fr) - [www.hotelducentre-alsace.fr](http://www.hotelducentre-alsace.fr)



# La politique cyclable de Molsheim

## Le contre-sens cyclables

Dans le centre-historique de la ville de Molsheim, il est permis aux vélos de circuler à double-sens dans la zone 30 depuis le 3 juillet 2023.

Cette vitesse est adaptée à des voies étroites recouvertes de pavés.

La réglementation à 30 km/heure ouvre la possibilité aux cyclistes de remonter toutes les voies en sens opposé.



<https://www.molsheim.fr/wp-content/uploads/2025/06/2023-06-zone-30-planche.pdf>



## Le 1<sup>er</sup> tournez à droite de la ville

Une nouveauté dans la ville de Molsheim depuis novembre 2025.

Aux abords des remparts, au niveau feu du rouge, avenue de la gare, les cyclistes voulant entrer dans le centre-ville historique et passer sous la tour des Forgerons, peuvent désormais “griller” le feu.

Ce nouveau panneau situé sous le feu rouge est un “cédez le passage cycliste au feu”.

Il accorde la possibilité aux cyclistes de continuer leur route alors même que le feu est rouge après avoir, bien sûr, cédé le passage aux autres usagers (dans ce cas-là les piétons qui traversent).

## Plus d'arceaux à vélos

Le vélo est pratique en ville, ne pollue pas, se gare facilement, évite les bouchons,...

Afin d'inciter les molshémiens à adopter ce moyen de locomotion écologique et d'accompagner l'amélioration du réseau d'aménagements cyclables des arceaux à vélos sont implantés à proximité des principaux sites publics générateurs de déplacements (établissements scolaires, cimetière du Zich, espace St Joseph, Mairie, gymnase Hossenlopp, poulerie,...)

## Le Panneau RIS à la Gare (Relais Information Service)

Ce panneau d'information est installé sur le parvis de la Gare pour permettre aux voyageurs de pouvoir profiter de leur séjour à Molsheim. Il contient les informations essentiels pour circuler à vélo ou à pied (itinéraires cyclo, randonnées au départ de Molsheim, sites à visiter).



# et Dorlisheim

## Le chaussidou

Dans l'artère principale de Dorlisheim, le cycliste reste prioritaire sur les véhicules grâce à un aménagement encore peu connu : le chaussidou (“chaussée” et “doux”), également appelé chaussée à voie centrale banalisée. Le chaussidou a pour objectif principal de favoriser le partage de la route entre tous les usagers : automobilistes et cyclistes.

Lorsque des vélos circulent sur le chaussidou, ils circulent sur les bandes latérales dans le sens de circulation indiqué par les chevrons. Si deux véhicules doivent se croiser en présence des cyclistes, chaque véhicule se déporte sur la bande de droite, en restant derrière le cycliste et en maintenant une distance de sécurité adaptée, puis se repositionne sur la voie centrale une fois que l'autre véhicule est passé.



# Croq'vélo

ex. été 2025 - du lundi au samedi - payant



## Découvrez la région à Vélo

Sillonnez la région au grés des pistes cyclables, entre vignoble, canal et plaine.

LOCATION DE VÉLO À ASSISTANCE ÉLECTRIQUE (VAE) :

1/2 journée <b>21€</b> / pers Day - Tag	1 journée <b>32€</b> / pers Day - Tag
--	--

## Formule Croq'vélo


Déjeuner + Location VAE pour 1 journée pour une personne

 <p>" Pique-Nique "</p> <ul style="list-style-type: none"><li>• Location vélo</li><li>• Panier déjeuner, produits locaux</li><li>• Boissons</li></ul> <p><b>36€</b> / pers Pienie basket Picknick-Korb</p>	 <p>" Terroir "</p> <ul style="list-style-type: none"><li>• Location vélo</li><li>• Entrée</li><li>• Plat du jour</li><li>• Dessert</li></ul> <p><b>42€</b> / pers Regional lunch Regionales mittagessen</p>	 <p>" Saveur "</p> <ul style="list-style-type: none"><li>• Location vélo</li><li>• Entrée</li><li>• Plat raffiné</li><li>• Dessert</li></ul> <p><b>55€</b> / pers Lunchflavor - Geschmackvolles Mitta</p>
---	---	--


REGIÖN DE MOLSHEIM - MUTZIG  
Office de tourisme

# Cyclo friendly

## Hôtels

Best Western Plus Hôtel le Rhéna à Dorlisheim	+33 (0)3 88 20 50 85
Hôtel du centre*** à Molsheim	+33 (0)3 88 38 54 50
Hôtel Bugatti*** à Molsheim 	+33 (0)3 88 49 89 00
Hôtel-restaurant Diana et SPA****	+33 (0)3 88 38 51 59
Hôtel Comfort Aparthotel Les Portes d'Alsace*** à Mutzig	+33 (0)3 88 04 71 10
Hostellerie Saint-Florent** à Oberhaslach	+33 (0)3 88 50 94 10

## Chambres d'hôtes

Chambres d'hôtes Au Six à Altorf 	+33 (0)6 87 07 36 35
Chambres d'hôtes Le Schaefferhof à Duppigheim	+33 (0)6 88 50 51 50
Chambres d'hôtes l'Attrap'rêves à Ergersheim	+33 (0)6 88 95 29 30
Chambres d'hôtes Un soir d'été à Ernolsheim-Bruche	+33 (0)6 11 98 57 38
Chambre d'hôtes Les Lilas à Molsheim	+33 (0)7 60 21 29 77
Duplex chambre d'hôtes Muriel et François Kopp à Molsheim	+33 (0)3 88 38 30 44
Chambre d'hôtes le 8 à Mutzig	+33 (0)6 07 19 72 30
Chambres d'hôtes Relais des marches à Oberhaslach	+33 (0)6 87 58 04 21

## Hébergements insolites

Tiny house Le carosse dort à Altorf	+33 (0)3 88 75 56 50
Les lodges de l'Orangerie du Manoir à Oberhaslach	+33 (0)6 17 42 28 79
LA Roulotte du Neufeld	+33 (0)6 89 21 58 32
Ecolodge Bleu Minuit à Wolxheim	+33 (0) 92 20 01 14

## Restaurants

Domaine Doriath à Soultz-les-Bains 	+33 (0)3 88 47 98 98
--	----------------------

## Location et réparation

Trace Verte à la gare de Mutzig 	+33 (0)3 88 47 98 98
---	----------------------

## Station Stop

Les Ravitos des Cyclos maison éclusière n°3 à Ernolsheim-Bruche sur l'EV5 Via Romea

Les «cyclo friendly» adhèrent à l'Office de Tourisme de la Région de Molsheim-Mutzig et ont les équipements suivants : garage à vélos fermé, outils de réparation, prise de recharge de batterie



# Réparateurs



## Intersport

13 rue Mercure - 67120 DORLISHEIM  
+33 (0)3 88 48 23 90

## Espace 2 temps

18 rue du Milieu - 67120 ERNOLSHEIM-BRUCHE  
+33 (0)3 88 96 53 03  
espace2temps@aol.com

## Garage Krantz

6 avenue de la gare - 67120 MOLSHEIM  
+33 (0)3 88 38 11 57  
contact@garage-krantz.fr

# Stations de réparation

## Altorf

3 rue de Dachstein

## Avolsheim 2x

9 rue de la gare

## Gresswiller

rue des Acacias

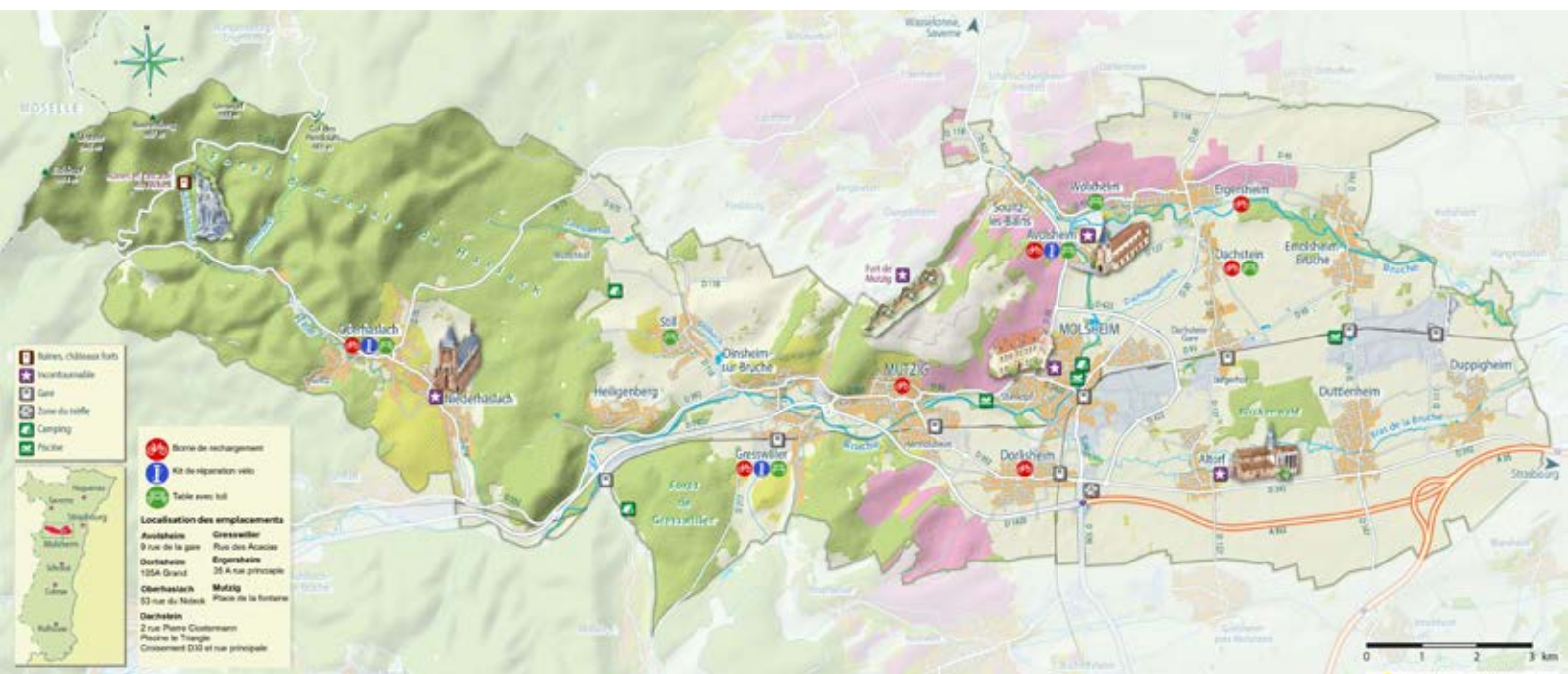
## Molsheim

rue des sports

## Oberhaslach

53 rue du Nideck

<https://www.ot-molsheim-mutzig.com/bouger-samuser/a-velo/>



# Recharge VAE

## prise

### Trace verte

Place de la gare - 67190 MUTZIG

### Office de Tourisme Région Molsheim-Mutzig

Place de l'Hôtel de Ville - 67120 MOLSHEIM

### Les Ravitos des Cyclos

Maison éclusière n°3 - 67120 ERNOLSHEIM-BRUCHE

### Hôtel du centre\*\*\*

1 rue Saint-Martin - 67120 MOLSHEIM



## station de charge

### Avolsheim

9 rue de la Gare

### Dachstein

piscine le Triangle

### Dorlisheim

105 Grand-Rue

### Ergersheim

Parking Erlen

### Gresswiller

rue des acacias

### Mutzig

Piscine route des loisirs

place de la fontaine

### Oberhaslach

53 rue du Nideck



<https://www.ot-molsheim-mutzig.com/bornes-de-recharge-velos-electriques/>



# Loueurs

## Trace verte (sorties accompagnées, location, réparation)

Place de la gare - 67190 MUTZIG  
+33 (0)3.88.38.30.69  
info@traceverte.com - traceverte.com



## Evindez-vous (location VAE pour sorties viticoles)

Domaine Vincent GOESEL 1 impasse Calvin - 67120 DORLISHEIM  
+33 (0)3.88.49.83.75  
v.goesel@orange.fr - evindezvous.fr

## Office de Tourisme Région Molsheim-Mutzig

Juin à septembre  
19 place de l'Hôtel de ville  
+33 (0)3.88.38.11.61  
infos@ot-molsheim-mutzig.com



# Aires de pique-niques

## Avolsheim

Quai de la Bruche

Latitude: 48,5644275336899

Longitude: 7,49954352908662

&

place de la Gare (2x sous abri)

Latitude: 48,5614951066555

Longitude: 7,49977956347993

## Dachstein

croisée RD30 et rue principale (sous abri)

48°33'21.4»N 7°31'40.1»E

## Ernolsheim Bruche

rue du Moulin

Latitude: 48,5590805337483

Longitude: 7,56694399727712

## Dorlisheim

Grand'rue

Latitude: 48,5240156162518

Longitude: 7,48924312167697

## Gresswiller

Chemin Birken (sous abri)

48°31'59.6»N 7°24'47.1»E

## Mutzig

Piscine route des loisirs (sous abri)

## Oberhaslach

53 rue du Nideck (sous abri)

48°33'01.8»N 7°19'25.9»E

## Soultz les Bains

Allée des Bains

piste cyclable Véloroute du vignoble / Canal de la Bruche

Latitude: 48,5690467793982

Longitude: 7,49226808547974

## Still

5 rue des Tuileries (sous abri)

48°33'07.6»N 7°24'12.6»E

Allée du Muenchhof (sous abri)

48°33'39.4»N 7°23'09.1»E

## Wolxheim

Piste cyclable

Latitude: 48,5661317461859

Longitude: 7,5105624921722

Place de Pierres - Impasse des cigognes (sous abri)

48°34'00.7»N 7°30'51.9»E





Contact Presse  
Virginie REEB  
Tél. : 03 88 38 07 29  
vreeb@ot-molsheim-mutzig.com

