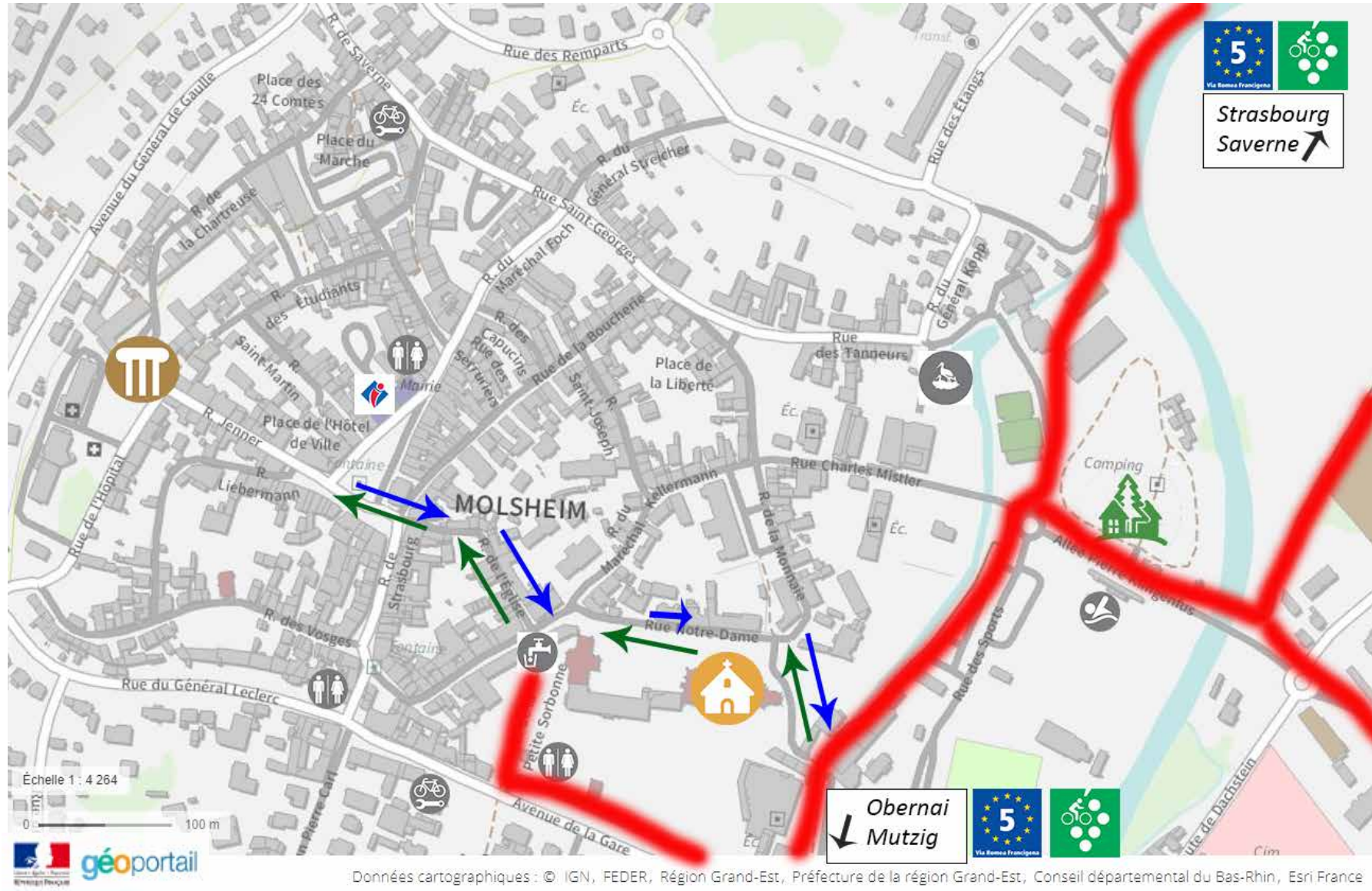






Office de tourisme et pistes cyclables



Lage : Tourismusbüro und Fahrradwege / Locate Tourist Office and Cycle ways






Données cartographiques : © IGN, FEDER, Région Grand-Est, Préfecture de la région Grand-Est, Conseil départemental du Bas-Rhin, Esri France

-  Office de Tourisme
Tourismbüro / Tourist Office
-  Camping
Campingplatz / Camp site

-  Eglise des Jésuites
Jesuiten Kirche / Jesuit church
-  Musée de la Chartreuse
Museum

-  Rejoindre les pistes cyclables
Zu den Fahrradwege / To the cycle ways
-  Rejoindre l'Office de Tourisme
Zum Tourismusbüro / To the Tourist Office

-  Pistes cyclables
Fahrradwege / Cycling ways
-  Euro véloroute n°5
-  Véloroute du vignoble d'Alsace