

Patrimoine au fil de l'eau



A proximité des pistes cyclables de Molsheim se cachent des monuments remarquables dont une des plus anciennes église d'Alsace. N'hésitez pas à faire un détour pour la visiter



2h30

KM

11,2 Km



LES ETAPES

1

Eglise des Jésuites**Molsheim - 03 88 38 11 61**

 **Merci de respecter les offices religieux**

En 1614, l'évêque Jean de Manderscheid décide d'édifier une nouvelle église. Cet édifice de style gothique fut achevé en 2 ans et neuf mois (1615) et contient le gisant de Jean de Dirpheim et un orgue Silbermann (1781).



Du 27/10/14 au 31/03/15 : Lu-sa 10h30-12h et 14h30-16h, di 14h30-16h
 Du 01/04/15 au 26/10/15 : Lu-ve 10h-12h et 15h-17h, sa-di 14h-18h



2

Chapelle Saint-Ulrich**Avolsheim - 03 88 96 00 69**

La Chapelle d'Avolsheim constitue le plus ancien sanctuaire d'Alsace de plan centré, en forme de trèfle à 4 feuilles est couverte d'une coupole. Le clocher est ajouté à l'époque romane.



9h-18h




3

Eglise du Dompeter

Avolsheim - 03 88 38 11 61

 Merci de respecter les offices religieux

Un des plus anciennes églises d'Alsace (XI-XIIe siècle) dont les fondations datent du VIIe siècle.


 9h-18h

**4**

Chapelle Saint-Armuth

Wolxheim - 03 88 96 00 69

La Chapelle de la Sainte-Pauvreté (Saint-Armuthskapelle) possède un petit habitat qui était destiné à l'ermite qui entretenait les lieux.

 samedi et dimanche


**5**

Ancien couvent des trappistines

Ergersheim - 03 88 38 10 43

 Le couvent abrite désormais la mairie.

La famille Simonis faire construire en 1826 une demeure appelé le "château". En 1895, cette demeure est cédée aux cisterciennes d'Oelenberg qui ajoutent une église et le transforment en bâtiment conventuel pour y installer des trappistines.

 Fermée au public

**6**

Porte de la Bruche

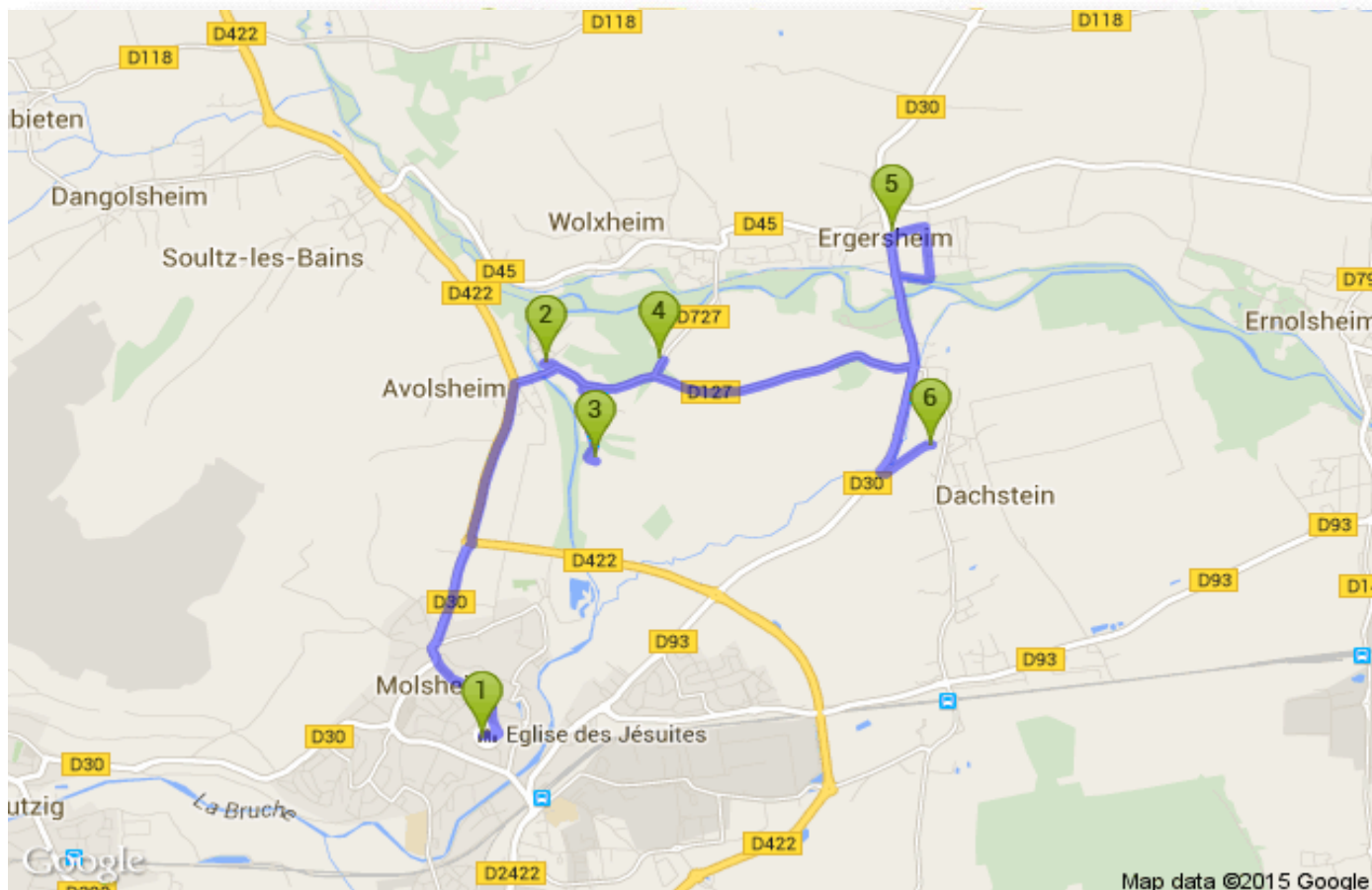
Dachstein - 03 88 47 90 60

Début du XIVe siècle : restaurée en 1772, cette porte est le principal témoin des fortifications médiévales de la ville. A proximité, vous remarquerez une tour du Moyen-Age.

 Fermée au public



LOCALISATION



1 2 Rue Notre Dame, 67120 Molsheim, France

1. Prendre la direction **est** sur **Rue Notre Dame** vers **Rue Jacques Coulaux** 72 m
2. **Rue Notre Dame** tourne légèrement à **gauche** et devient **Rue de la Monnaie** 0,1 km
3. Continuer sur **Place de la Liberté** 0,1 km
4. Tourner légèrement à **gauche** pour rester sur **Place de la Liberté** 57 m
5. Continuer sur **Rue Saint-Georges** 0,2 km
6. **Rue Saint-Georges** tourne légèrement à **droite** et devient **Rue de Saverne** 0,1 km
7. Prendre légèrement à **droite** sur **Rue de Saverne/D30** 0,8 km
8. Au rond-point, continuer tout droit sur **Rue de Saverne/D422** Continuer de suivre D422 1,1 km
9. Prendre à **droite** sur **Rue de la Gare/D127** 0,3 km
10. Prendre à **gauche** sur **Rue Saint-Materne** 35 m
11. Prendre à **gauche** sur **Place de l'Église** 52 m
12. Tourner à **droite** pour rester sur **Place de l'Église** Votre destination se trouvera sur la droite. 13 m

2 2 Place de l'Église, 67120 Avolsheim, France

1. Prendre la direction **sud-ouest** sur **Place de l'Église** vers **Quai de la Bruche** 13 m
2. Tourner à **gauche** pour rester sur **Place de l'Église** 52 m
3. Prendre à **droite** sur **Rue de la Paix/D127** 0,2 km
4. Tourner à **droite** vers **Rue du Dompeter** 34 m
5. Prendre à **gauche** sur **Rue du Dompeter** 0,5 km
6. Tourner à **gauche** Votre destination se trouvera sur la gauche. 55 m

3 Piste cyclable, 67120 Molsheim, France

1. Prendre la direction **ouest** 55 m
2. Tourner à **droite** vers **Rue du Dompeter** 0,3 km
3. Continuer sur **Rue du Dompeter** 0,1 km
4. Tourner à **droite** vers **Rue de la Paix/D127** 34 m
5. Prendre à **droite** sur **Rue de la Paix/D127** 0,4 km
6. Prendre à **gauche** sur **Rue de Molsheim/D727** Votre destination se trouvera sur la gauche. 0,1 km

4 14 Rue de Molsheim, 67120 Wolxheim, France

1. Prendre la direction **sud-ouest** sur **Rue de Molsheim/D727** vers **Extra Muros/D127** 0,1 km
2. Tourner à **gauche** au 1er croisement et continuer sur **Extra Muros/D127** Continuer de suivre D127 1,6 km
3. Prendre à **gauche** sur **D30** 0,8 km
4. Prendre à **droite** sur **Rue de l'École** Votre destination se trouvera sur la gauche. 32 m

5 2 Rue de l'École, 67120 Ergersheim, France

1. Prendre la direction **nord-est** sur **Rue de l'École** vers **Rue Kleinfeld** 0,2 km
2. Prendre à **droite** sur **Rue Kleinfeld** 0,3 km
3. Prendre à **droite** sur **Rue de la Tuilerie** 0,2 km
4. Prendre à **gauche** sur **Rue Principale/D30** Continuer de suivre D30 1,3 km
5. Tourner à **gauche** vers **Rue Principale** 0,3 km
6. Continuer sur **Rue Principale** Votre destination se trouvera sur la droite. 32 m

